


# Hausgrundstück Eiderblick 10, 24242 Felde

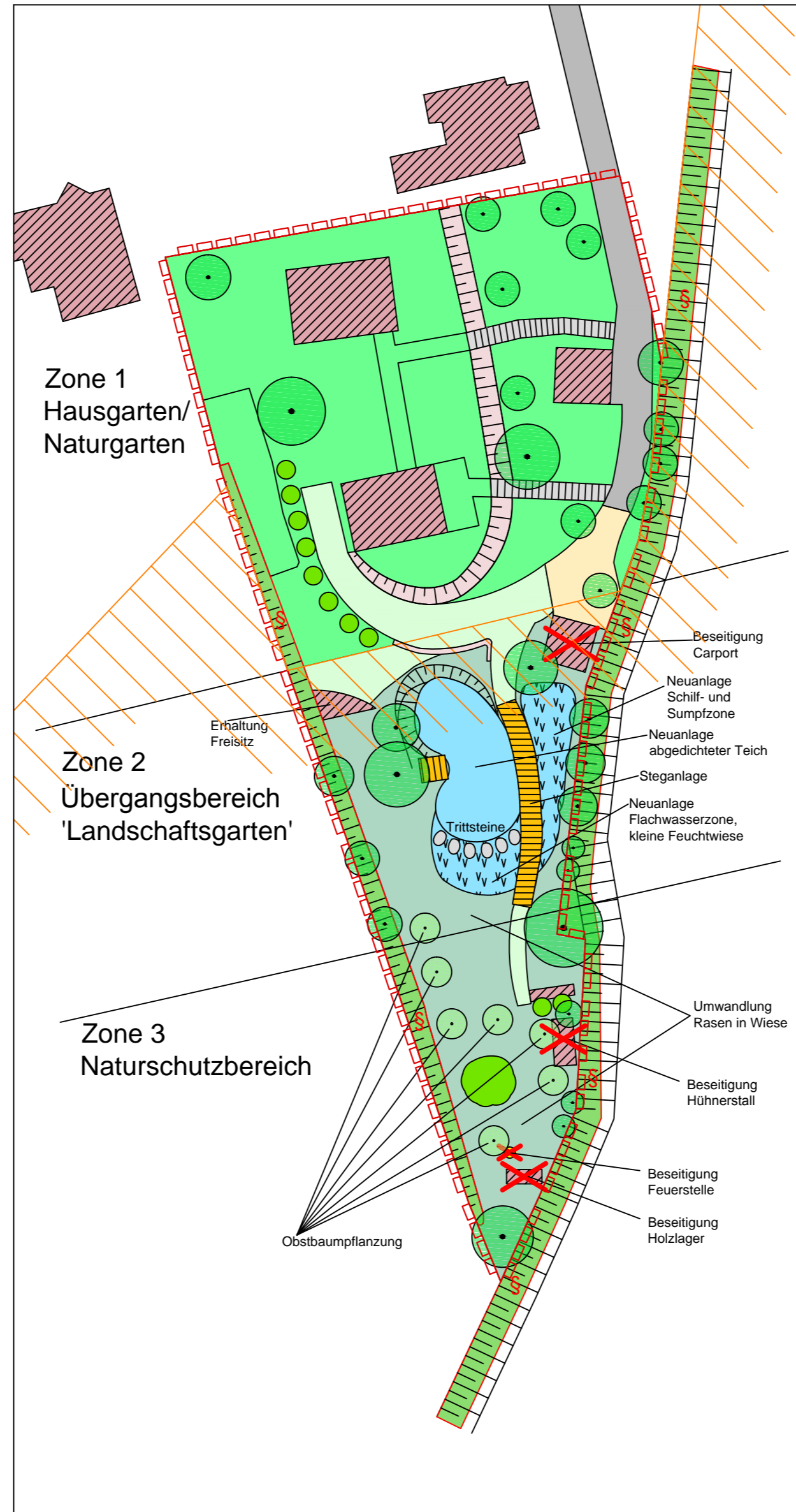
## Bestands- und Planungskarte



### Bestand



### Planung



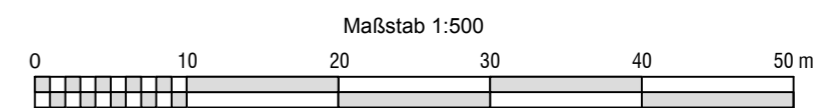
### Legende

#### Bestand

- Grundstücksgrenze
- teilversiegelter Weg
- Rasen
- Wiesen- und Staudenflur
- Haus- und Ziergarten
- Knick (gesetzlich geschütztes Biotop)
- Gehölz
- Baum (mit Stammdurchmesser in m)
- Grenze des Landschaftsschutzgebietes "Westenseelandschaft"
- vollversiegelter Weg, Asphalt
- Wohngebäude, Bauwerke
- Böschung
- Treppe
- Mauer

#### Planung

- Teich, Schilf- und Sumpfzone
- Wiesen- und Staudenflur
- Baumpflanzung
- Steganlage
- Entfernung, Abbruch



Auftragnehmer:

Landschaftsarchitektur



HRB: 2094, Amtsgericht Plön  
 Geschäftsführer:  
 Dr.-Ing. F. Liedl  
 Dorfplatz 3  
 24238 Selent  
 Tel.: 04384 / 5974-12  
 Fax: 04384 / 5974-17  
 ALSEgmbh@t-online.de

Landschaftsarchitekt: Dr. - Ing. F. Liedl

Auftraggeber:

A. Wintzer

Hausgrundstück  
 Eiderblick 10  
 24242 Felde

### Bestands- und Planungskarte

Kartengrundlage:

Lageplan  
 Architektin B. Wittbrodt  
 Dorfstr. 10a  
 24242 Felde

Bearbeiter	gezeichnet	Datum	Plan-Nr.	Format	Maßstab
Dr. F. Liedl	W. S.	01.09.2016	1	DIN A2	1:500
Nr.	Änderungen	Name	Datum		

Felde, den